

PERMISO DE EDIFICACIÓN

	NUMERO PERMISO	FECHA
1	15868.10	27 MAY 2010
	SOLICITUD N°	FECHA
2	621	12/05/2010

SE CONCEDE PERMISO DE			EXPEDIENTE N°
3	Construcción Sombreadero		Arch. = M-123
DIRECCIÓN DE LA PROPIEDAD		URBANO X	RURAL
CALLE o CAMINO		NÚMERO	ROL DE AVALÚO
4	Avda. José Victorino Lastarria N°		1001
SITIO		MANZANA	LOTEO
5	-----		-----
INSC. CBR A FOJAS		NUMERO	AÑO
6	1257	860	1982
			Arica

IDENTIFICACIÓN DEL PROPIETARIO

APELLIDO PATERNO O APELLIDO MATERNO		NOMBRES	ROL ÚNICO TRIBUTARIO
7	Ilustre Municipalidad de Arica (Cementerio - Arica)		69.010.100-9
REPRESENTANTE LEGAL			ROL ÚNICO TRIBUTARIO
8	Don Waldo Sankán Martínez. Alcalde de Arica.		10.238.549-7

CARACTERÍSTICAS DEL PROYECTO

EDIFICIO DE USO		SUPERFICIE DEL TERRENO	
9	Público	41.828,00 m².	
DESTINO PRINCIPAL		NÚMERO DE PISOS SOBRE EL SUELO NATURAL	
10	Cementerio	1	
SUPERFICIE TOTAL EDIFICADA		SUPERFICIE SOBRE NIVEL T	SUPERFICIE SUBTERRÁNEOS
11	10,85 m².	10,85 m².	
LEYES A QUE SE ACOGE		LOTEO Y EDIFICA. SIMULTA	PERMISO URBANIZACION N°
12		SI	NO

SUPERFICIE EDIFICADA, DISTRIBUCIÓN, DESTINO Y PRESUPUESTO

	PISOS	SUPERFICIE	CANT. UNI	DESTINO	PRESUPUESTO		
					CLASIFICACIÓN	VALOR / m2	SUBTOT. VALOR
13	SUBTE					0	
14	SUB. TIPO AL					0	
15	SUBTE					0	
17	PISO	10,85 m².	1	Cementerio	AA-C	\$ 14.708.-	
18	ALTERACIÓN	-----		-----	-----	\$ 552.558.-	
19	PISO					0	
20	PISO					0	
21	PISO AL					0	
22	PISO					0	
23	PISO					0	
24	PISO					0	
25	PISO					0	
26	PISO					0	
27	PISO					0	
28	PISO					0	
29	PISO					0	
30	PISO					0	
31	PISO					0	
32	TOTALES	10,85 m².				\$ 712.140.-	

Descripción Permiso :

Tiene permiso para realizar Obra Menor consistente en sombreadero de 10,85 m², y protección metálica en acceso norte (Calle Luís Vicentine).

Las obras de alteración consta de:

- Reparación albañilería que contiene portón de acceso secundario, mejoramiento y enaltecimiento de portón metálico.

NOTA: El profesional proyectista es el responsable del cumplimiento de las normas técnicas de la O.G.U.C.

(según Ley N° 20.016 del 25/08/05).



- Canceló los derechos municipales según Boletín N° 3131491 del 26/05/2010, por la suma de \$ 7.920.- al contado.

Profesional responsable del proyecto es el Arquitecto don Gastón Baeza Cortes.

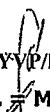
Constructor: Empresa Constructora e Inmobiliaria ORA. Ltda.

Resumen Superficies	Superficie	
Superficie del Terreno (excluidas Áreas afectas a Cesiones)	41.828,00 m ² .	Ocupación de suelo y constructibilidad
Superficie construcciones existentes (sin subterráneos)	-----	
Superficie Total que proyecta construir (sin subterráneos)	10,85 m ² .	
Superficie total (existente más proyectada, s/subterráneos)	10,85 m ² .	
Superficie de proyección sobre el suelo.		
Constructibilidad del proyecto.		

PAGO DERECHOS		
28	PRESUPUESTO	\$ 159.582.-
29	DERECHOS 1,5%	\$ 2.394.-
	PRESUP. ALTERACIÓN	\$ 552.558.-
	ALTERACIÓN 1%	\$ 5.526.-
	PRESUPUESTO TOTAL	\$ 712.140.-
30	DERECHOS A PAGO	\$ 7.920.-

FRANCISCO ZULETA GÓMEZ
ARQUITECTO
DIRECTOR DE OBRAS MUNICIPALES


FZG/YVP/bml.
Arch. M-123.

PERMISO CONSTRUCCION N° 15868.10
DE FECHA 27 MAY 2010